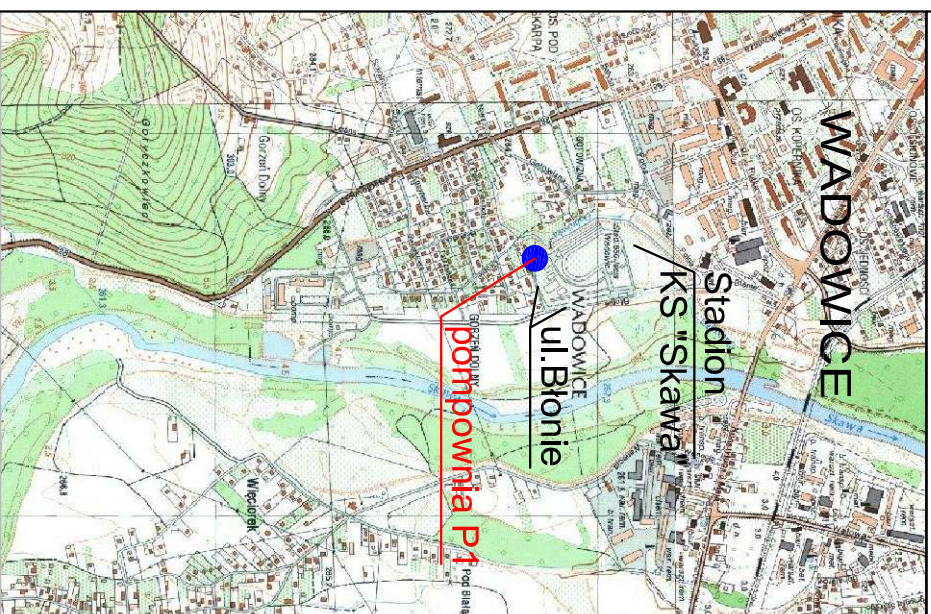


POMPOWNIA ŚCIEKÓW SANITARNYCH W WADOWICACH - P1

lokalizacja: dz.nr 1485/21, obręb 0001_Wadowice

Orientacja - skala 1 : 20 000



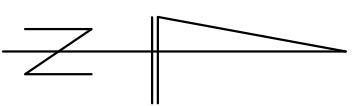
Legenda do planu zagospodarowania terenu

Elementy projektowane:

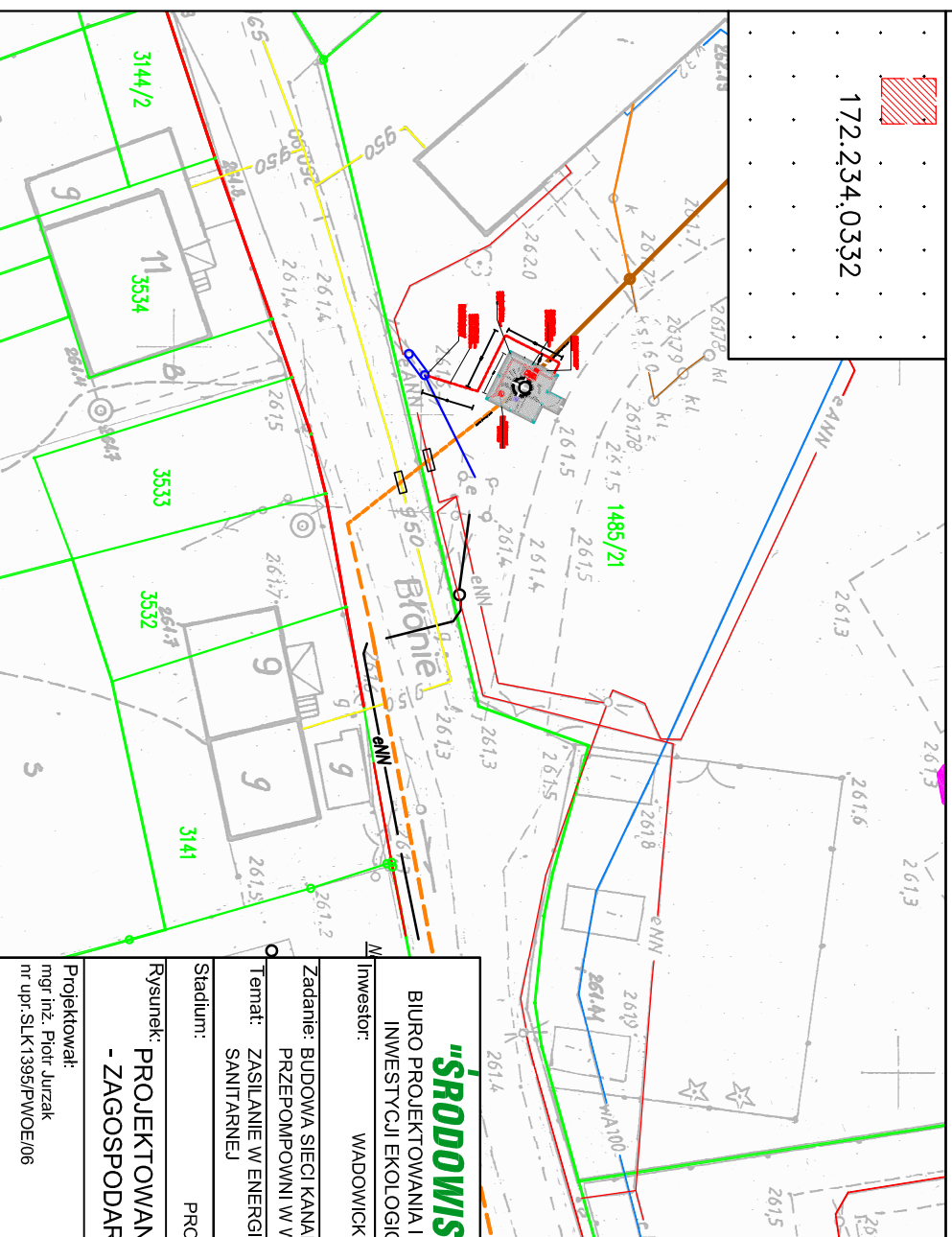
- Projektowana sieć kanalizacji sanitarnej grawitacyjnej
- Projektowane przyłącze kanalizacji sanitarnej
- Projektowany kolektor tłoczny kanalizacji sanitarnej

Elementy istniejące:

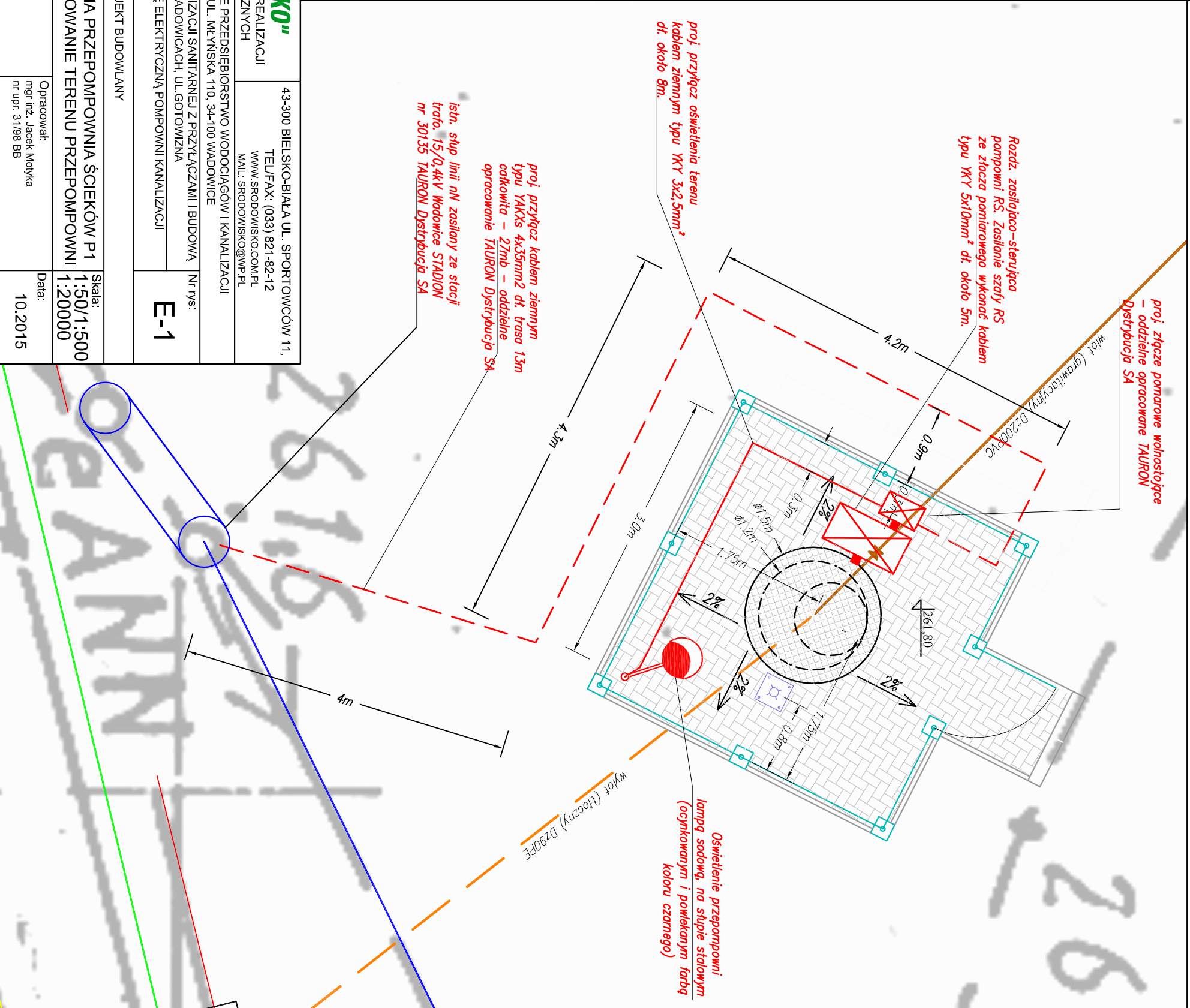
- Istniejąca sieć wodociągowa
- Istniejąca sieć gazowa
- Istniejący kabel energetyczny
- Istniejący kabel telekomunikacyjny
- Istniejąca kanalizacja sanitarnea
- Istniejąca kanalizacja deszczowa
- Istniejące słupy
- Istniejące ogrodzenie
- Granica działki
- Numery działek
- Granica obrębów ewidencyjnych
- Zakres aktualizacji geodezyjnej



Plan zagospodarowania terenu - skala 1 : 500



Plan zagospodarowania terenu pompowni - skala 1 : 50



<p>"SRÓDOWISKO" BIURO PROJEKTOWANIA I REALIZACJI INWESTYCJI EKOLOGICZNYCH</p>		<p>43-300 BIELSKO-BIAŁA UL. SPORTOWCÓW 11, TEL/FAX: (033) 821-82-12 WWW.SRODOWISKO.COM.PL MAIL: SRODOWISKO@WP.PL</p>	
<p>Investor: WADOWICKIE PRZEDSIĘBIORSTWO WODOCIĄGÓW I KANALIZACJI UL. MŁYNSKA 110, 34-100 WADOWICE</p>		<p>Nr rys.: E-1</p>	
<p>Zadanie: BUDOWA SIECI KANALIZACJI SANITARNEJ Z PRZYŁĄCZAMI I BUDOWA PRZEPOMPOWNI W WADOWICACH, UL. GOTOWIZNA SANITARNEJ</p>		<p>Skala: 1:50/1:500 1:20000</p>	
<p>Stadium: PROJEKT BUDOWLANY</p>		<p>Data: 10.2015</p>	
<p>Rysunek: PROJEKTOWANIA PRZEPOMPOWNI ŚCIEKÓW P1 - ZAGOSPODAROWANIE TERENU PRZEPOMPOWNI</p>		<p>Opracował: mgr inż. Jacek Motyka nr upr. 31/98 BB</p>	
<p>Projektował: mgr inż. Piotr Jurzak nr upr. SLK1395/PWCE/06</p>		<p>Data: 10.2015</p>	